

ZJZ ←

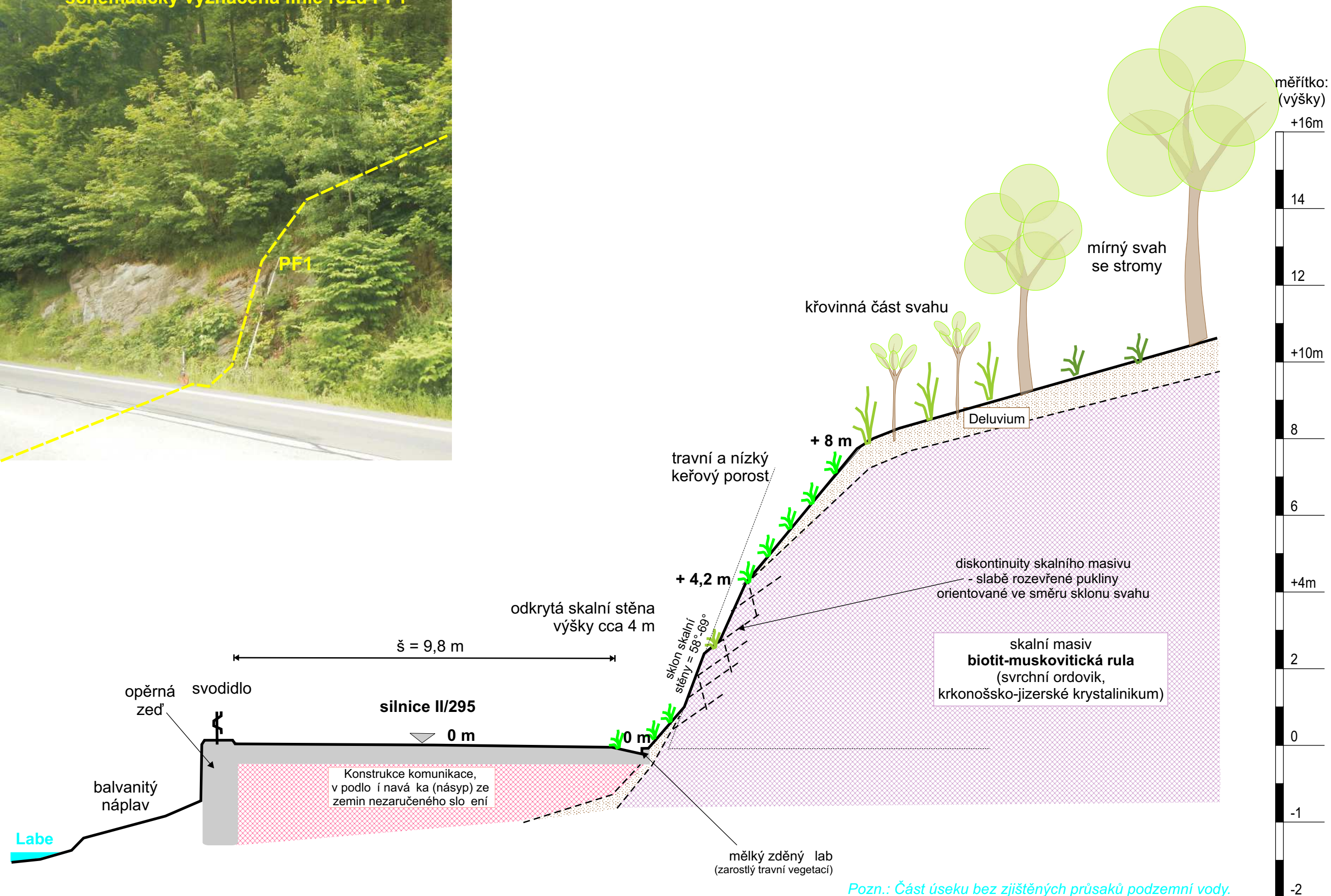

SCHEMATICKÝ GEOLOGICKÝ PROFIL SVAHEM PF1

II/295 HERLÍKOVICE - SKALNÍ ŘÍČENÍ V KM 13,285 - 13,345

→ VSV

km 13,294

SOUČASNÝ STAV V KM 13,294



Vypracovali:
Mgr. David Vraný
Ing. Jiří Petera
07/2021

Měřítko 1 : 100
(tisk A3)

ZJZ ←

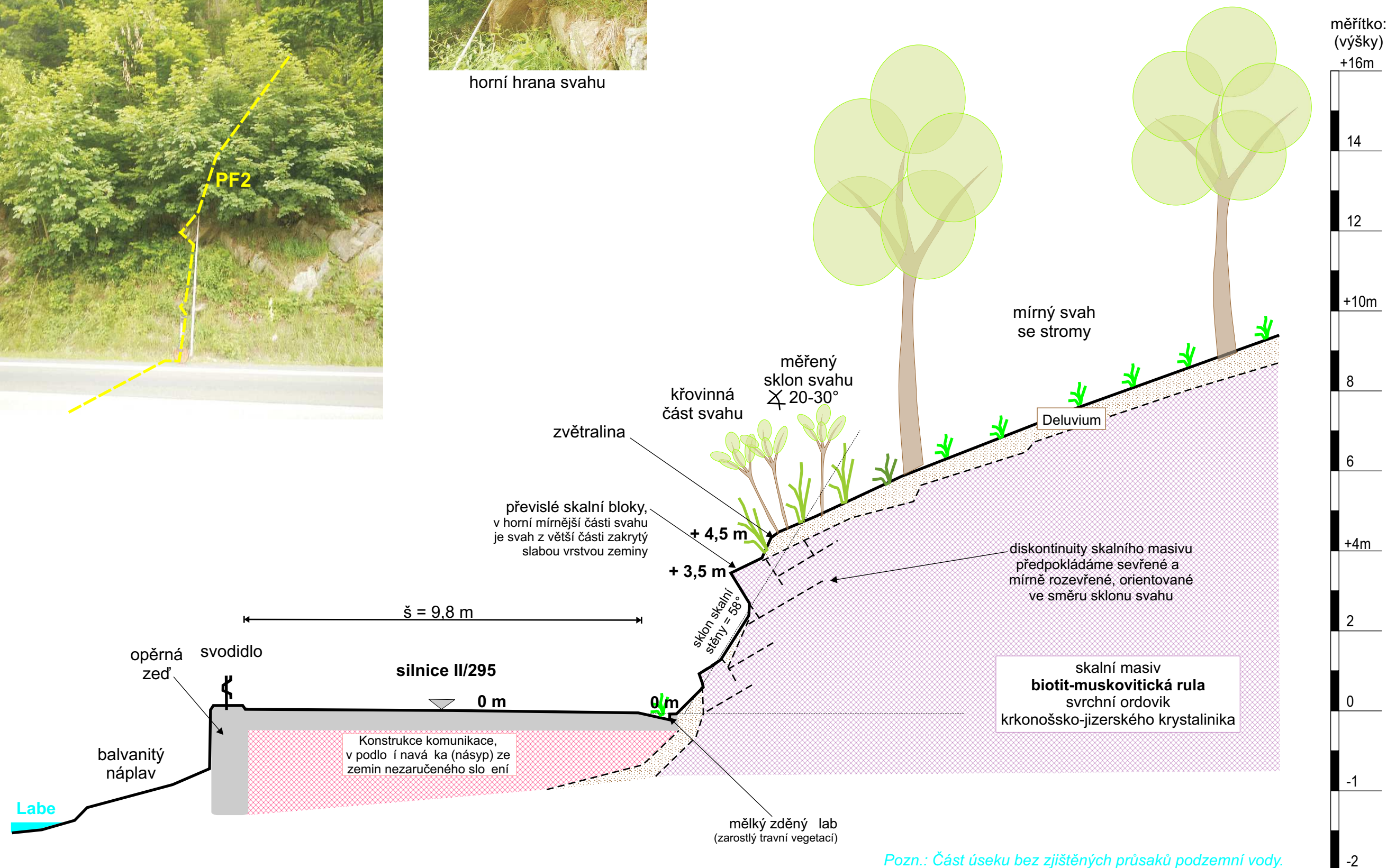

SCHEMATICKÝ GEOLOGICKÝ PROFIL SVAHEM PF2

II/295 HERLÍKOVICE - SKALNÍ ŘÍČENÍ V KM 13,285 - 13,345

→ VSV

km 13,307

SOUČASNÝ STAV V KM 13,307



Vypracovali:
Mgr. David Vraný
Ing. Jiří Petera
07/2021

Měřítko 1 : 100
(tisk A3)

ZJZ ←

SCHEMATICKÝ GEOLOGICKÝ PROFIL SVAHEM PF3

II/295 HERLÍKOVICE - SKALNÍ ŘÍČENÍ V KM 13,285 - 13,345

→ VSV

km 13,315

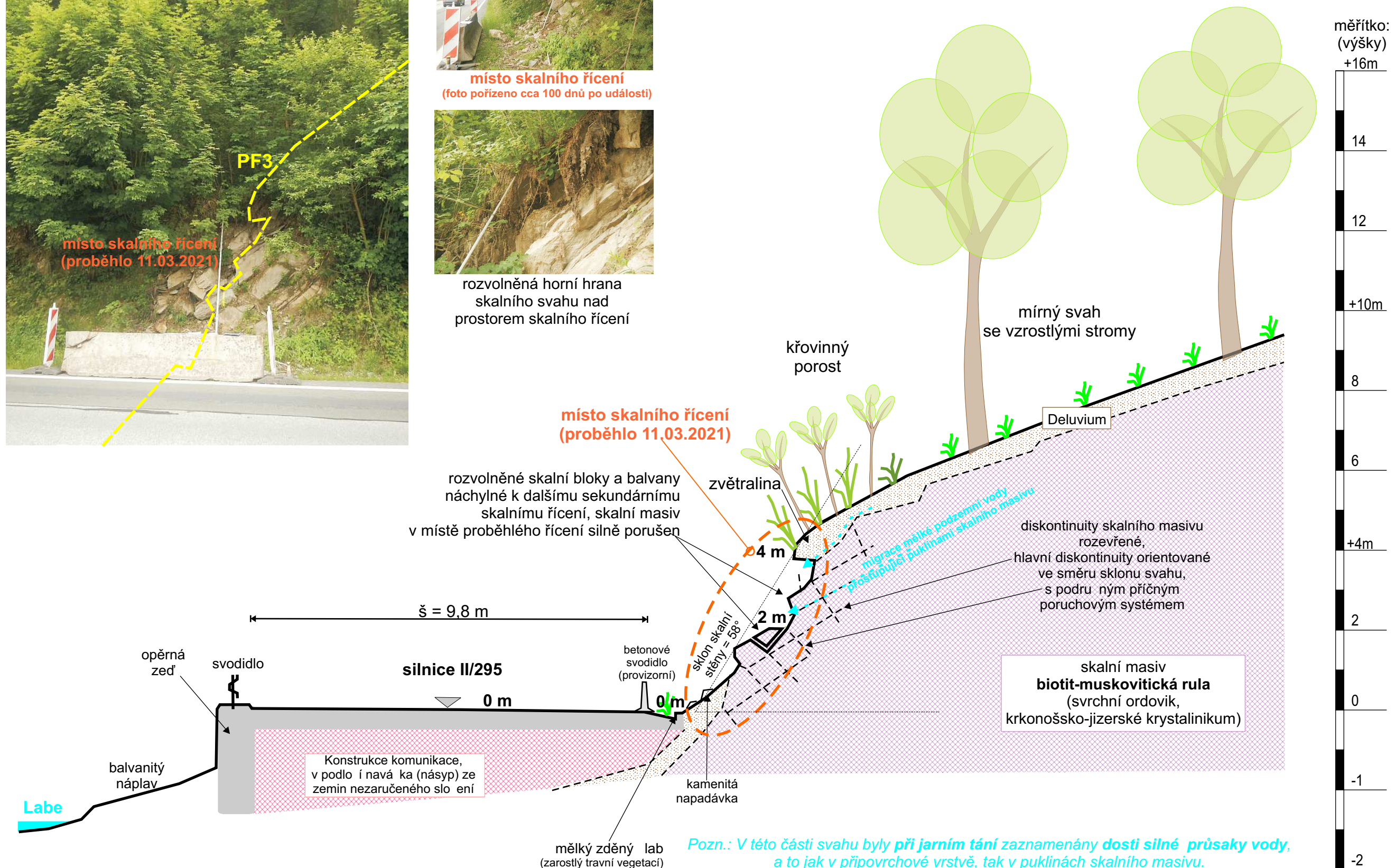
SOUČASNÝ STAV V MÍSTĚ PROBĚHLÉHO SKALNÍHO ŘÍČENÍ (11.03.2021) - KM 13,315



místo skalního říční
(foto pořízeno cca 100 dnů po události)



rozvolněná horní hrana
skalního svahu nad
prostorem skalního říční



Vypracovali:
Mgr. David Vraný
Ing. Jiří Petera
07/2021

Měřítko 1 : 100
(tisk A3)

ZJZ ←

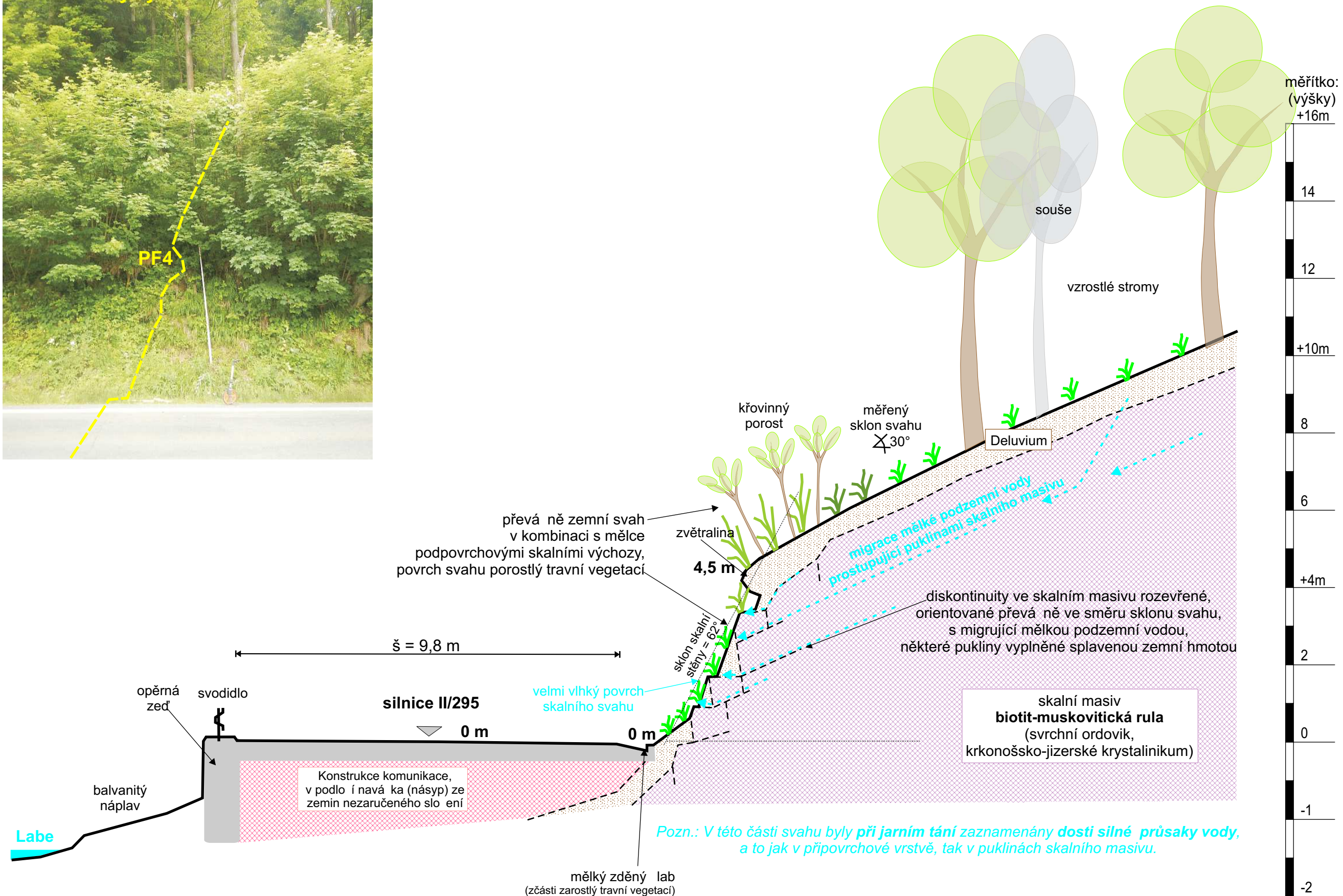

SCHEMATICKÝ GEOLOGICKÝ PROFIL SVAHEM PF4

II/295 HERLÍKOVICE - SKALNÍ ŘÍČENÍ V KM 13,285 - 13,345

⇒ VSV

km 13,367

SOUČASNÝ STAV V KM 13,367



Vypracovali:
Mgr. David Vraný
Ing. Jiří Petera
07/2021

Měřítko 1 : 100
(A3)